






# Kernzonenpläne




vom 18. März 2002 und 24. März 2003  
(Daten der Festsetzung durch die Gemeindeversammlung)

Die Widergabe der Kernzonenpläne ist ohne Rechtsverbindlichkeit.

## Kernzonenplan

-  Perimeter Kernzonenplan
-  Schwarze Gebäude
-  Zwingende Baubegrenzungslinie
-  Baubegrenzungslinie
-  Hauptfirstrichtung

## Weitere Angaben

-  Gestaltungsplanpflicht
-  Bereiche, in denen Neubauten zulässig sind
-  Bemassung

